























boulodrome débutant

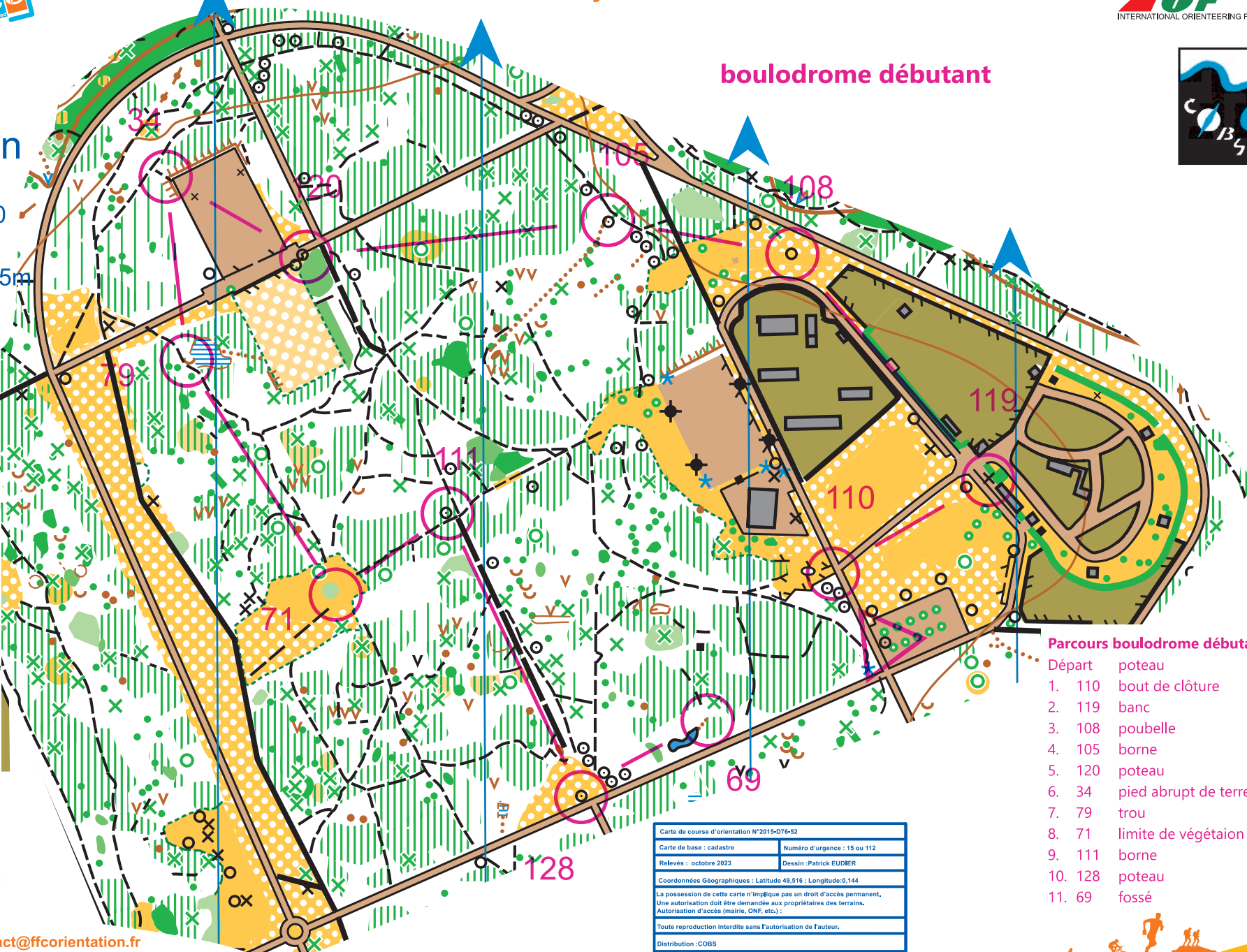
Montgeon

Echelle: 1/5000

Equidistance: 5m



-  point d'eau
-  route
-  bâtiment
-  banc/ table
-  poubelle
-  clôture franchissable
-  clôture infranchissable
-  chemin
-  sentier peu visible
-  sentier encombré
-  pelouse/clairière
-  zone traversable
-  bois course normale
-  bois course facile
-  bois impénétrable
-  arbres dispersés
-  ronces traversables
-  ronces impénétrables
-  zone privée
-  zone goudronnée



Parcours boulodrome débutant, Longueur

- | | |
|--------|----------------------------------|
| Départ | poteau |
| 1. | 110 bout de clôture |
| 2. | 119 banc |
| 3. | 108 poubelle |
| 4. | 105 borne |
| 5. | 120 poteau |
| 6. | 34 pied abrupt de terre |
| 7. | 79 trou |
| 8. | 71 limite de végétation côté s/e |
| 9. | 111 borne |
| 10. | 128 poteau |
| 11. | 69 fossé |

Carte de course d'orientation N°2015-076-62	
Carte de base : cadastre	Numéro d'urgence : 15 ou 112
Relèves : octobre 2023	Dessin : Patrick EUDIER
Coordonnées Géographiques : Latitude 49,516 ; Longitude 0,144	
La possession de cette carte n'implique pas un droit d'accès permanent. Une autorisation doit être demandée aux propriétaires des terrains. Autorisation d'accès (mairie, ONF, etc.) :	
Toute reproduction interdite sans l'autorisation de l'auteur.	
Distribution : COBS	
Coordonnées COBS : cobs@cobs-normandie.fr	

